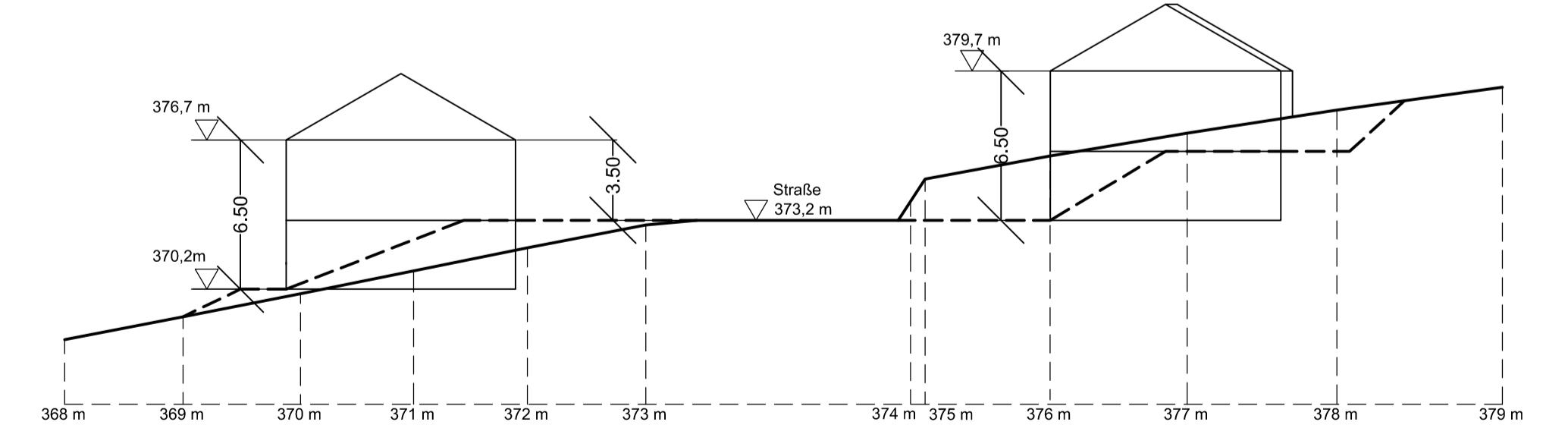


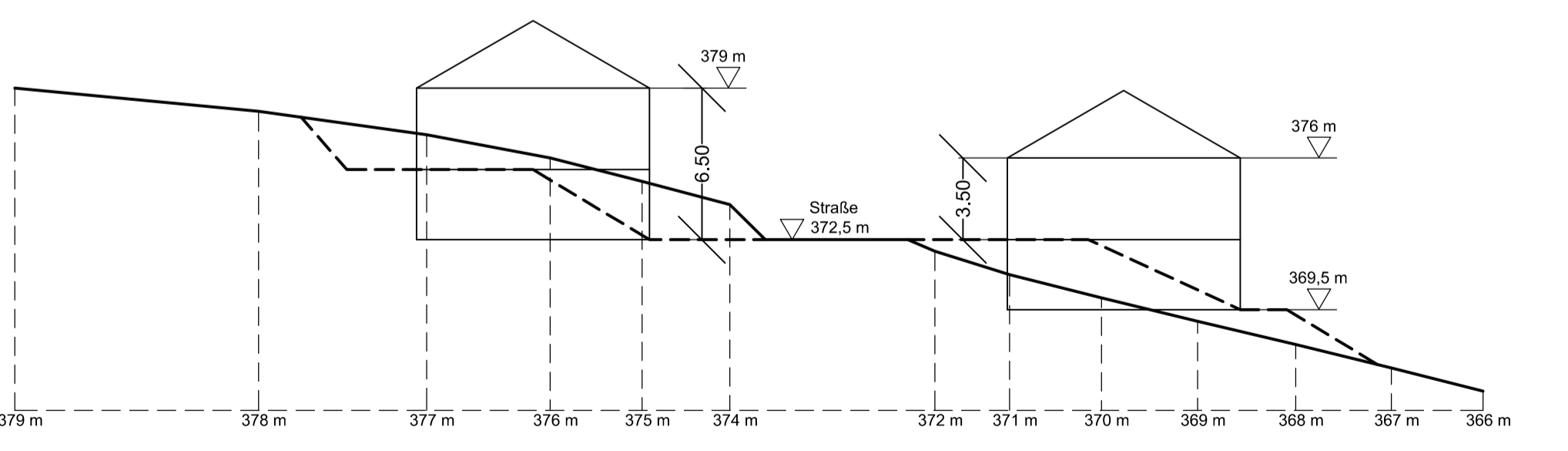


- Legende**
- vorhandene Bebauung
 - geplante Bebauung
 - Baugrenze
 - Pflanzgebiet Baugebiet
 - Verkehrsgrün
 - Verkehrsflächen
 - Planbereichsgrenze
 - geplante Grundstücksgrenze
 - Kanaltrasse
 - geplante Straßenhöhe in m über NHN
 - Geländeschlusshöhe in m über NHN, ca.

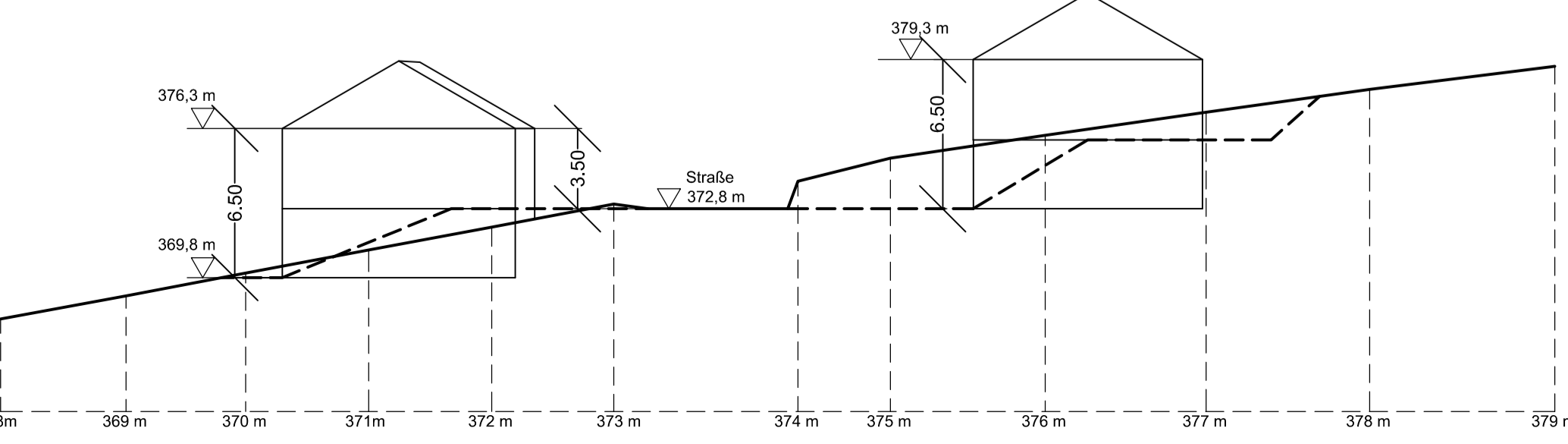
Schnitt AA
M 1:250



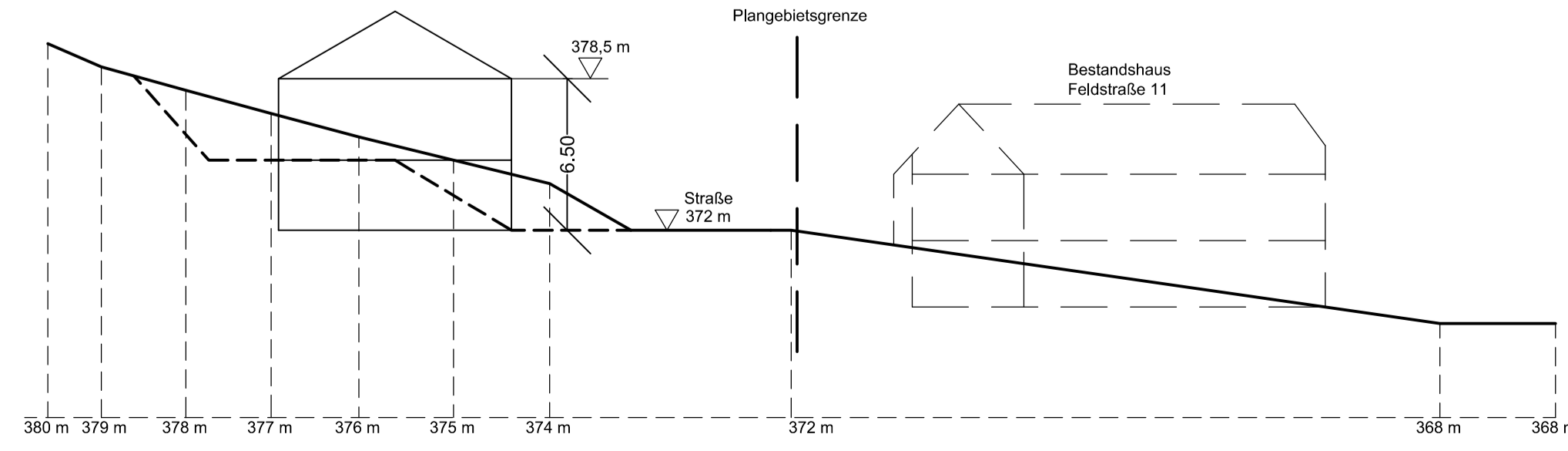
Schnitt CC
M 1:250



Schnitt BB
M 1:250



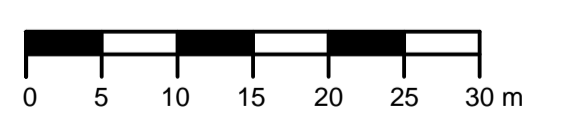
Schnitt DD
M 1:250



Stadt Kierspe
Bebauungsplan Nr. 0367/3-87-
„Westlich Feldstraße“

Städtebaulicher Entwurf
Stand: 25.05.2018

Maßstab 1:500



ARCHITEK
TURSTADT
PLANUNG
STADTENT
WICKLUNG
HAMERLA | GRUSS-RINCK | WEGMANN + PARTNER